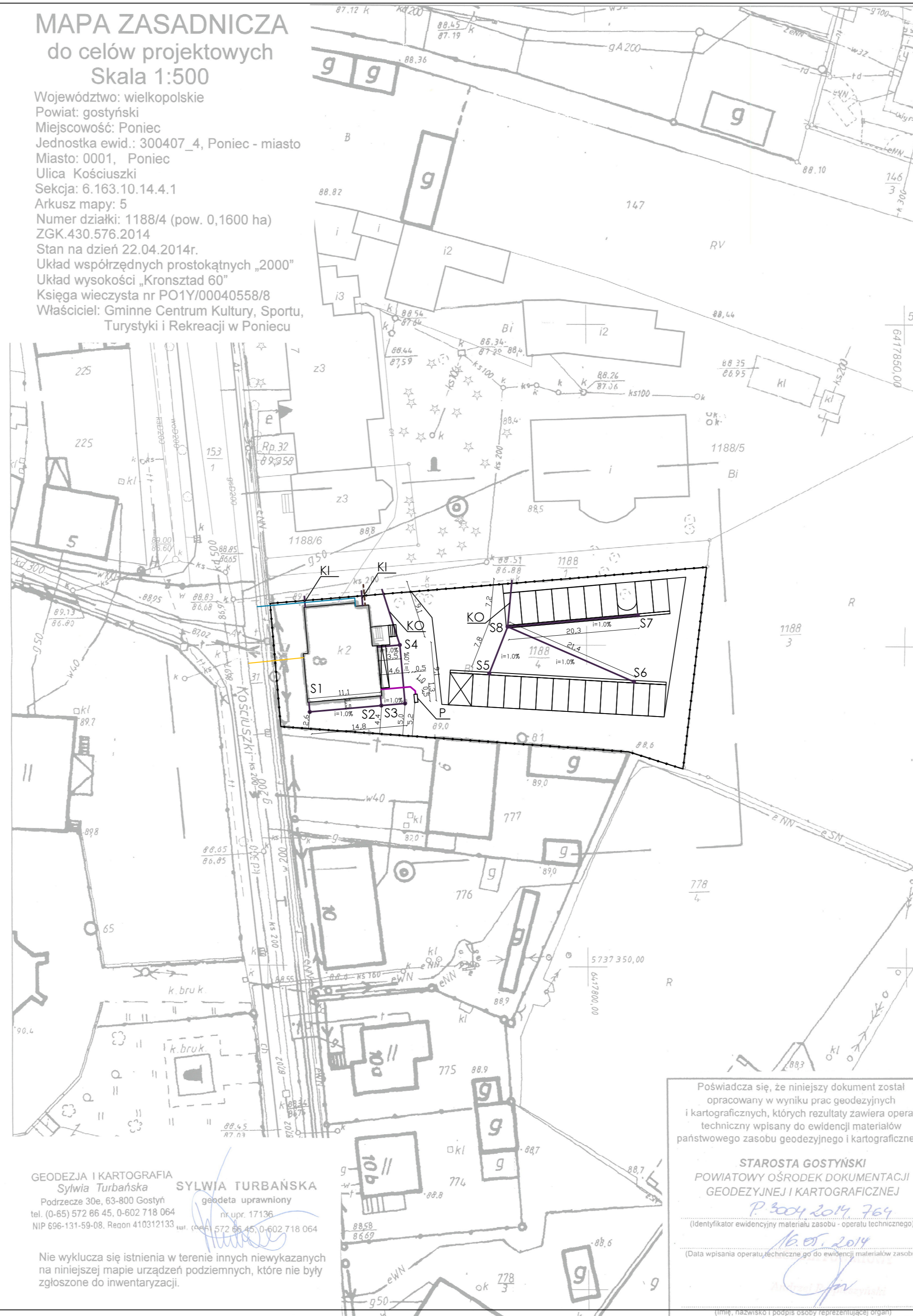


MAPA ZASADNICZA do celów projektowych Skala 1:500

Województwo: wielkopolskie
Powiat: gostyński
Miejscowość: Poniec
Jednostka ewid.: 300407_4, Poniec - miasto
Miasto: 0001, Poniec
Ulica: Kościuszki
Sekcja: 6.163.10.14.4.1
Arkusze mapy: 5
Numer działki: 1188/4 (pow. 0,1600 ha)
ZGK.430.576.2014
Stan na dzień 22.04.2014r.
Układ współrzędnych prostokątnych „2000”
Układ wysokości „Kronsztad 60”
Księga wieczysta nr PO1Y/00040558/8
Właściciel: Gminne Centrum Kultury, Sportu,
Turystyki i Rekreacji w Poniecu



GEODEZJA I KARTOGRAFIA
Sylvia Turbańska
Podrzecze 30e, 63-800 Gostyń
tel. (0-65) 572 86 45, 0-602 718 064
NIP 696-131-59-08, Regon 410312133
SYLWIA TURBAŃSKA
geodeta uprawniony
nr upr. 17136
tel. (0-65) 572 86 45, 0-602 718 064

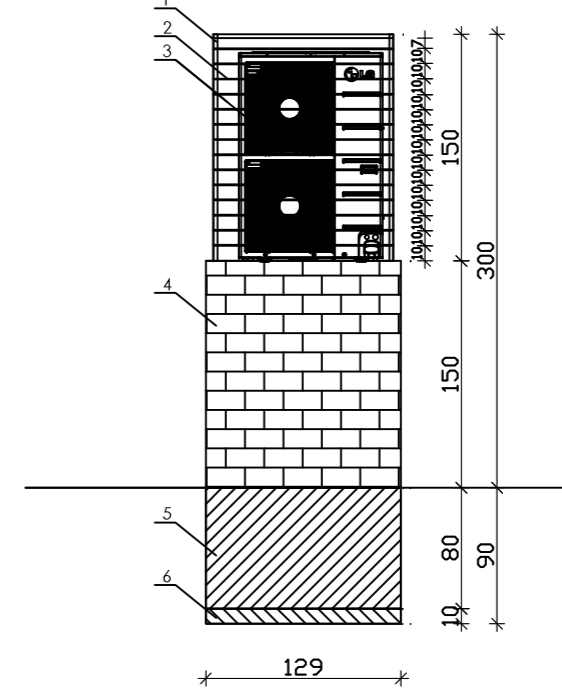
Nie wyklucza się istnienia w terenie innych niewykazanych na niniejszej mapie urządzeń podziemnych, które nie były zgłoszone do inwentaryzacji.

Poświadczam, że niniejszy dokument został opracowany w wyniku prac geodezyjnych i kartograficznych, których rezultaty zawiera operat techniczny wpisany do ewidencji materiałów państwowego zasobu geodezyjnego i kartograficznego

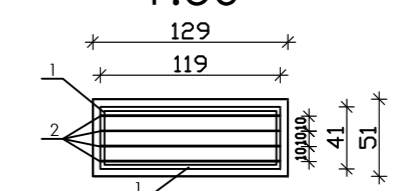
STAROSTA GOSTYŃSKI
POWIATOWY OŚRODEK DOKUMENTACJI
GEODEZYJNEJ I KARTOGRAFICZNEJ
P. 3004 2014 764
(identyfikator ewidencyjny materiału zasobu - operatu technicznego)
16.05.2014
(Data wpisania operatu technicznego do ewidencji materiałów zasobu)
(imię, nazwisko i podpis osoby reprezentującej organ)

PROJEKT ZAGOSPODAROWANIA TERENU INSTALACJE SANITARNE SKALA 1:500

WIDOK Z PRZODU
POSTUMENTU
1:50



WIDOK Z GÓRY
POSTUMENTU
1:50



- LEGENDA:
- istniejące przyłącze wodociągowe
 - istniejące przyłącze kanalizacji sanitarnej
 - projektowane podłączenia kanalizacji deszczowej
 - kanał z do jednostki zewnętrznej instalacji chłodzenia
 - istniejące przyłącze gazowe
 - KO - kanał odpływowy zgodnie z opisem technicznym
 - KI - kanał odpływowy istniejący
 - S - studzienka rewizyjna DN 315
 - P - postument pod jednostkę zewnętrzną instalacji chłodzenia
- UWAGI:

Przewody zewnętrzne projektowanej instalacji kanalizacji deszczowej, kanatu do jednostki zewnętrznej wykonać z rur PVC-U DN 150 mm. Przewody instalacji kanalizacji deszczowej w gruncie z rur PVC-U DN 150 mm prowadzić ze spadkiem jak na rysunku (nie licząc kanałów odpływowych). Kanały odpływowe należy dobrać spadki istniejącego kanatu. Podłączenie poprzez frójnik siodłowy jak do kanatu, natomiast do studzienki poprzez wiercenie w studzience betonowej i montaż szczelnego płaszczy lub uszczelkę typu "in-situ" w studzience z tworzywa. Podłączenie do zewnętrznej instalacji kanalizacji należy wykonać poprzez siódło PVC.

Poza budynkiem wykopy wąskoprzestrzenne z pełnym szalowaniem. Studzienki od S1 do S4 z wiatami żelwnymi, natomiast od S5 do S8 w wpułtami ulicznymi. Jako elementy zbierające wodę do wpułt projektuje się korytka ściekowe przejazdowe o wymiarach 15x40x33 cm. Pod korytka wykonać podbudowę jak pod miejsca postojowe.

RZĘDNE STUDZIENEK:
S1 - rzędna wjazdu 89,00 m.n.p.m., rzędna dna 87,80 m.n.p.m.
S2 - rzędna wjazdu 89,00 m.n.p.m., rzędna dna 87,69 m.n.p.m.
S3 - rzędna wjazdu 89,00 m.n.p.m., rzędna dna 87,65 m.n.p.m.
S4 - rzędna wjazdu 89,00 m.n.p.m., rzędna dna 87,56 m.n.p.m.
S5 - rzędna wpułtu 89,00 m.n.p.m., rzędna dna 87,67 m.n.p.m.
S6 - rzędna wpułtu 89,00 m.n.p.m., rzędna dna 87,80 m.n.p.m.
S7 - rzędna wpułtu 89,00 m.n.p.m., rzędna dna 87,79 m.n.p.m.
S8 - rzędna wpułtu 89,00 m.n.p.m., rzędna dna 87,59 m.n.p.m.

- LEGENDA DO POSTUMENTU:
- 1 - rura stalowa DN 25
 - 2 - pręt stalowy gładki Ø 6 mm
 - 3 - jednostka zewnętrzna instalacji chłodzenia
 - 4 - postument z cegły klinkierowej
 - 5 - fundament z betonu C16/20
 - 6 - wylewka z chudego betonu C7,5/10

UWAGI:
Zabezpieczenie jednostki zewnętrznej należy zabezpieczyć przed działaniem środowiska zewnętrznego farbą antykorozyjną w kolorze szarym. Postument z cegły klinkierowej w kolorze ceglonym.

BIURO PROJEKTOWE m3KACZMAREK UL. A. MICKIEWICZA 41 63-840 KROBIA www.m3kaczmarek.pl biuro@m3kaczmarek.pl tel. 607 850 703, 607 850 732		
OBIEKT:	BUDYNEK OŚWIATY	
ADRES INWESTYCJI:	ul. Kościuszki 8, 64-125 Poniec, działka nr 1188/4	
PRZEDMIOT RYSUNKU:	PROJEKT ZAGOSPODAROWANIA TERENU INSTALACJE SANITARNE	
SKALA: 1:100	DATA: 05.2017	NR RYS. S-9
PROJEKTANT SANITARNA:	mgr inż. Eugeniusz Wilda spec. konstrukcyjno-inżynierska nr ewid. 253/75/PW spec. instalacyjno-inżynierska nr ewid. 1487/91/Lo	
ASYSTENT SANITARNA:	mgr inż. Piotr Wierzbicki	